

CONSORZIO DI BONIFICA
della romagna occidentale

DDB/ep
PROT. N.
ns. rif. 7496/2018
risposta a nota in data 26.09.2018

LUGO,

Oggetto: Richiesta di espressione del tirante idrico di riferimento ai sensi della Direttiva per Sicurezza Idraulica nei sistemi Idrografici di Pianura nel Bacino del Reno, del Comitato Istituzionale dell'Autorità di Bacino del Reno, n. 1/2 del 25/02/2009 per intervento di nuova costruzione di fabbricato ad uso deposito/magazzino, uffici e commerciale, sito in via Raspona, in località Alfonsine censito catastalmente al F. 91 mappale 568, di proprietà del Consorzio Agrario di Ravenna Soc. Coop. A.r.l.. Scarico indiretto nel canale di scolo consorziale "Sabbioni", bacino del Canale di Bonifica a Destra di Reno.

Spett.le
Consorzio Agrario di Ravenna Soc. Coop. A.r.l.
Via Madonna di Genova, 39
48033 Cotignola (RA)

Inviata via e-mail


info@consorzioagrarioravenna.it

Con riferimento alla richiesta indicata a margine e di pari oggetto, richiamati:


- i disposti di cui all'art. 20 del Piano Stralcio per il Bacino del torrente Senio, adottato dal Comitato Istituzionale dell'Autorità di Bacino del Reno con Delibera n. 2/2 del 08.06.2001, approvato con la deliberazione di Giunta Regionale n. 1945 del 24.09.2001.
- la Direttiva per la Sicurezza idraulica nei sistemi idrografici di Pianura nel bacino del Reno, approvata dal Comitato Istituzionale dell'Autorità di Bacino del Reno con Delibera 1/2 del 25.02.2009;
- la Variante adottata con deliberazione del Comitato Istituzionale dell'Autorità di Bacino del Reno n. 1/1 del 05.03.2014 approvato dalla Giunta della Regione Emilia Romagna con Deliberazione 857 del 17.06.2014 a seguito di modifiche ed integrazioni ex art. 24 comma 6 delle norme relative all'art. 20 sul controllo degli apporti d'acqua;
- l'ulteriore Progetto di Variante di Coordinamento tra il Piano Gestione Rischio Alluvioni e i Piani stralcio di Bacino adottata con deliberazione del Comitato Istituzionale in data 27.04.2016 n. 1/2;
- la Direttiva Europea 2007/60/CE relativa alla valutazione e alla gestione di Rischi di Alluvioni recepita nell'ordinamento Italiano con D.Lgs n. 49 del 23.02.2010;

considerato

- che sulla base dei disposti di cui all'art. 5, comma 7 della predetta Direttiva per la Sicurezza Idraulica, le aree in oggetto possono essere definite come aree a rischio



48022 Lugo (RA)	Piazza Savonarola, 5 - Tel. 0545 909511 - Fax 0545 909509 - e-mail: consorzio@romagnaoccidentale.it
48018 Faenza (RA)	Via Castellani, 26 - Tel. 0546 21372 - Fax 0546 27029 - e-mail: d.montano@romagnaoccidentale.it
40026 Imola (BO)	Via Boccaccio, 27 - Tel. 0542 23154
50033 Firenzuola (FI)	Piazza Don Stefano Casini, 2 - Tel. 055 819063



CONSORZIO DI BONIFICA
della romagna occidentale


medio di inondazione per tempi di ritorno critici superiori ai 50 anni ed inferiori ai 100 anni;

si comunica


che per detti tempi di ritorno si ritiene che possano verificarsi esondazioni, derivanti dalla rete idraulica consorziale, con un tirante d'acqua pari a 45 cm riferiti alla sede stradale di via Guerrina adiacente all'area di intervento.

Pertanto, i fini del non incremento del rischio idraulico, la progettazione di nuovi fabbricati e dei manufatti sensibili dovrà tener conto della quota sopra indicata.

Con distinti saluti.

Il Direttore del Servizio Tecnico Agrario
(Dott. Ing.  Cangini)

48022 Lugo (RA)	Piazza Savonarola, 5 - Tel. 0545 909511 - Fax 0545 909509 - e-mail: consorzio@romagnaoccidentale.it
48018 Faenza (RA)	Via Castellani, 26 - Tel. 0546 21372 - Fax 0546 27029 - e-mail: d.montano@romagnaoccidentale.it
40026 Imola (BO)	Via Boccaccio, 27 - Tel. 0542 23154
50033 Firenzuola (FI)	Piazza Don Stefano Casini, 2 - Tel. 055 819063



quota media 0,05 $+0,45 = +0,50$

STATO DI FATTO

